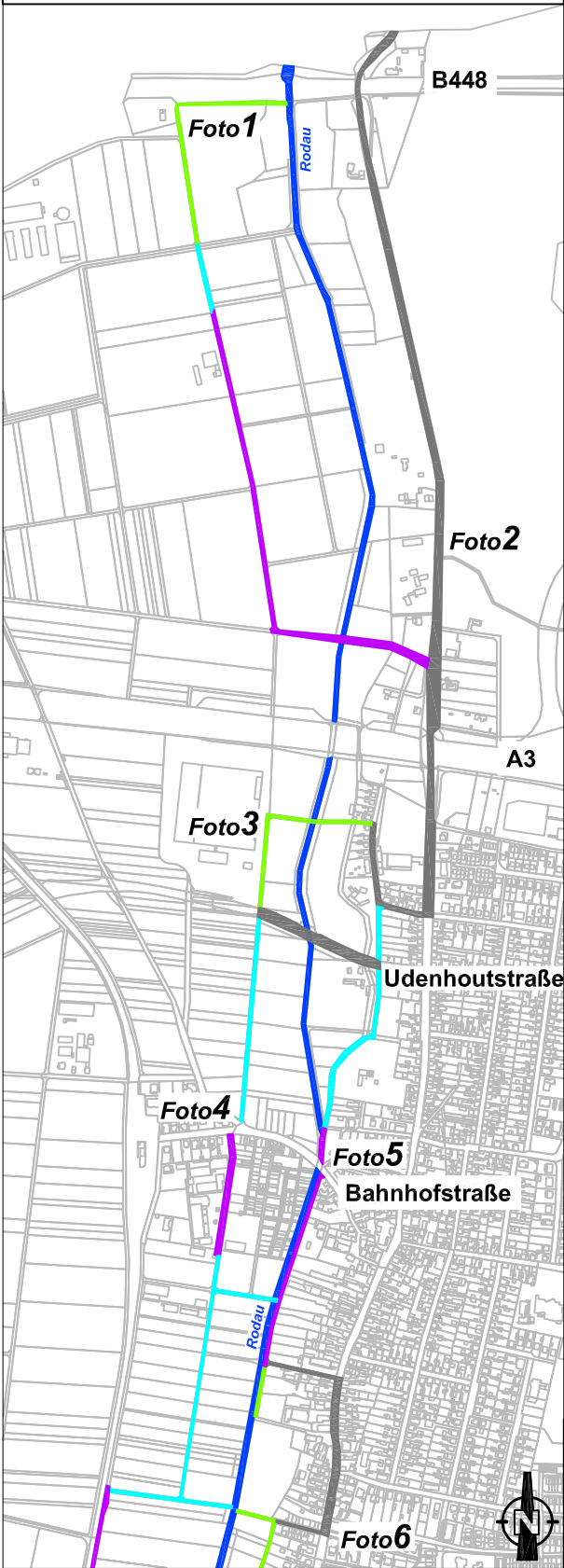
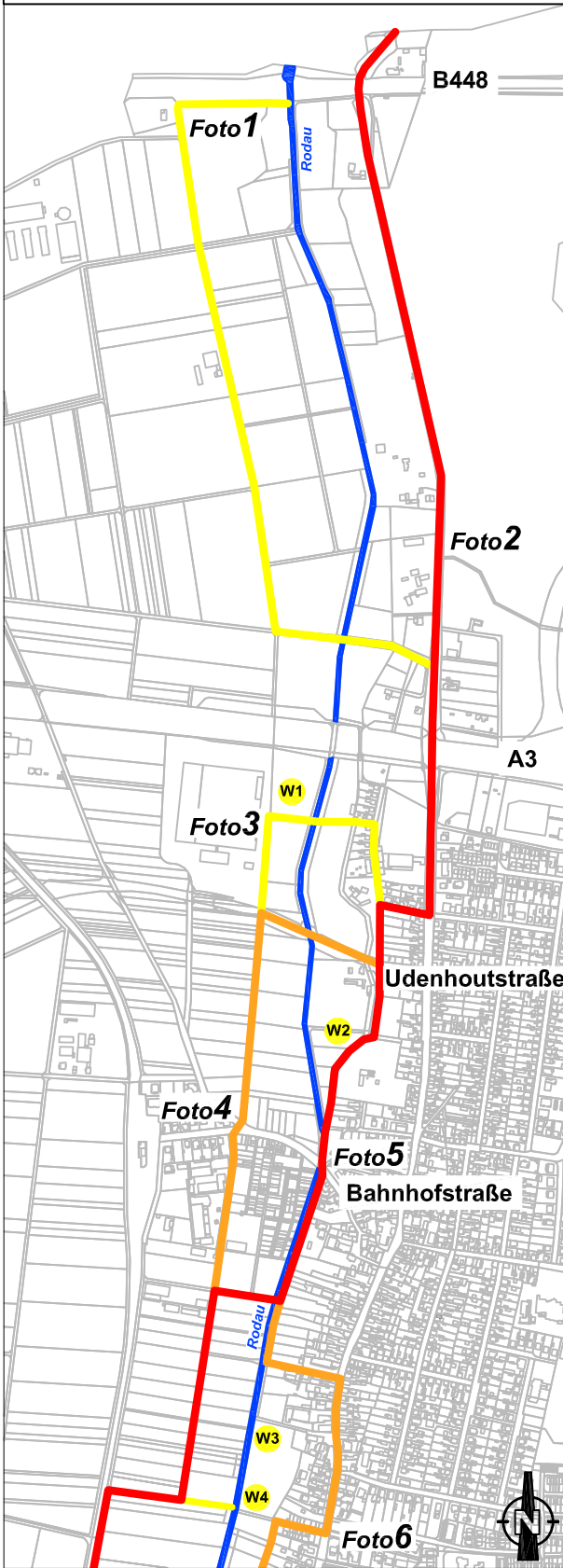


Rodauweg Weiskirchen

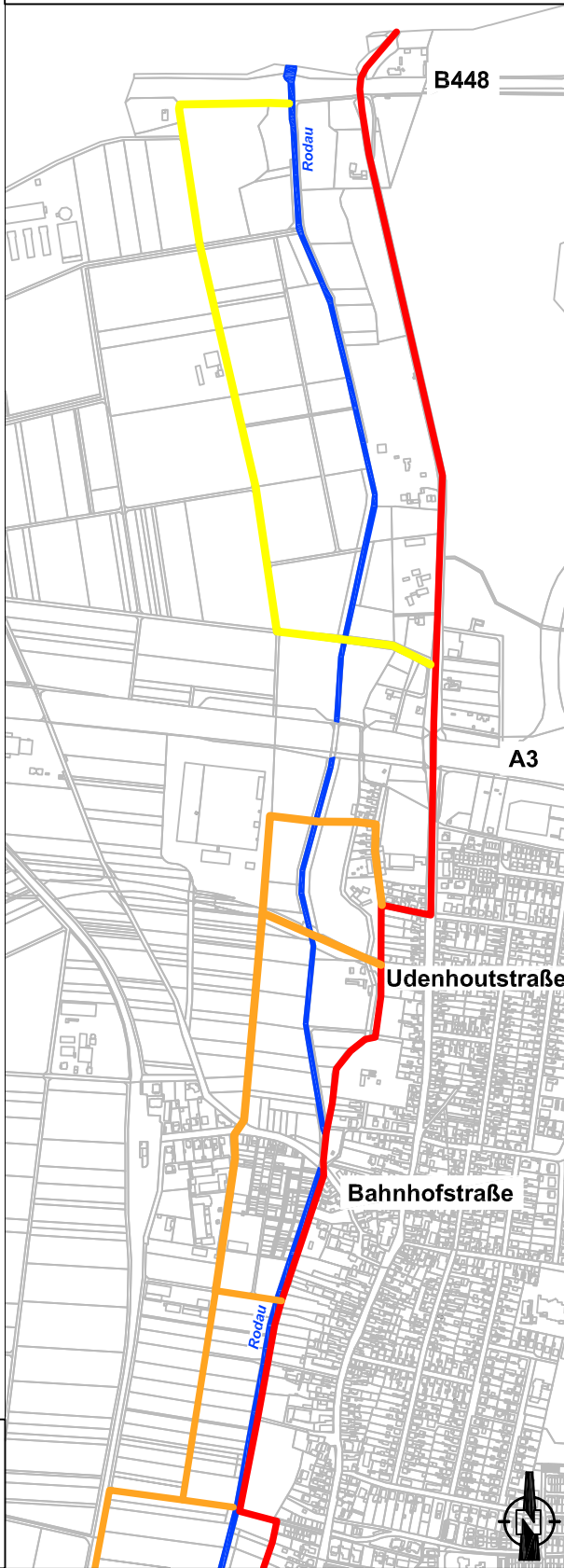
Bestand



vorläufige Routenführung



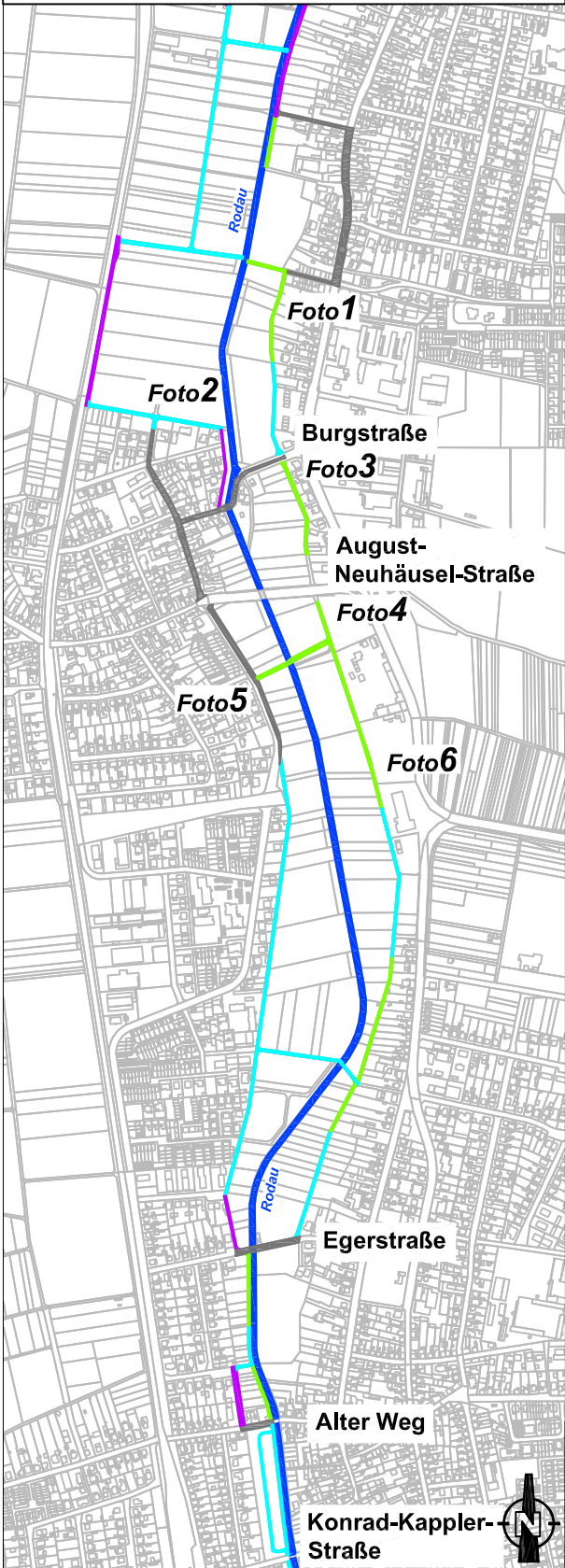
Routenführung Ziel



Stadt Rodgau
FD 2 - Stadtplanung,
Umwelt & Grünanlagen
Maßstab: ohne
Bearbeitung: A. Baksl
Stand: Juli 2011

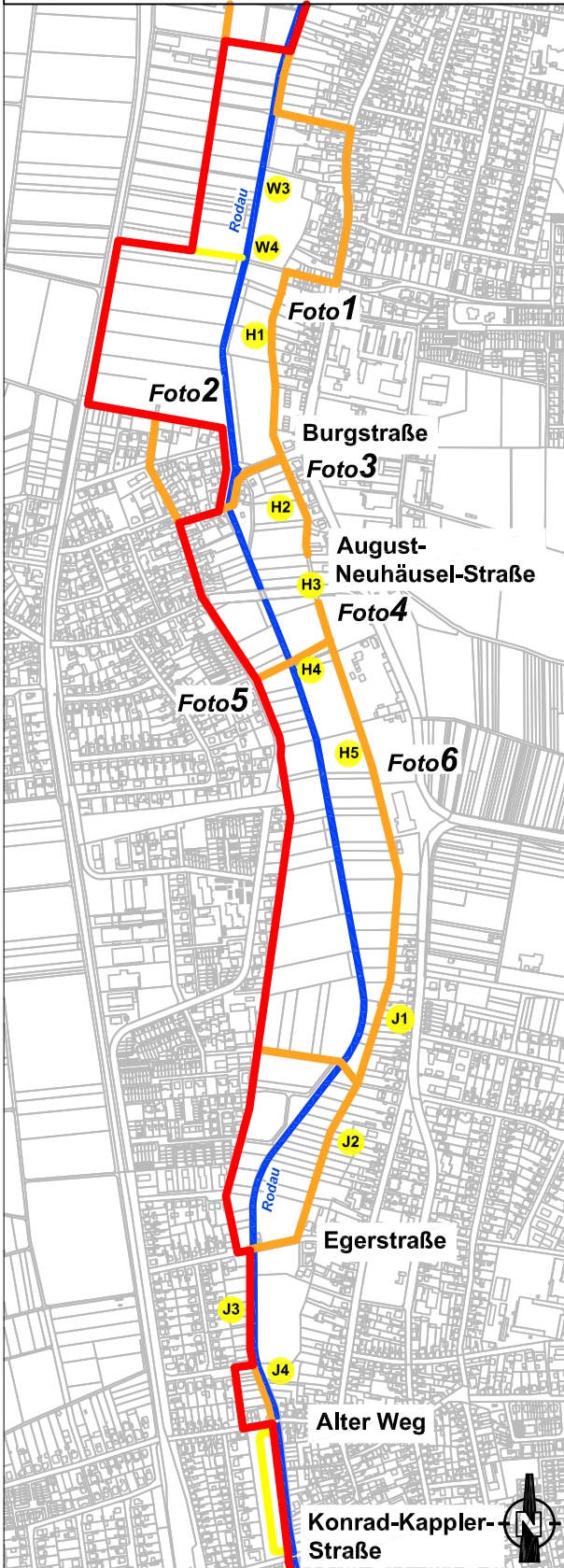
Rodauweg Hainhausen

Bestand





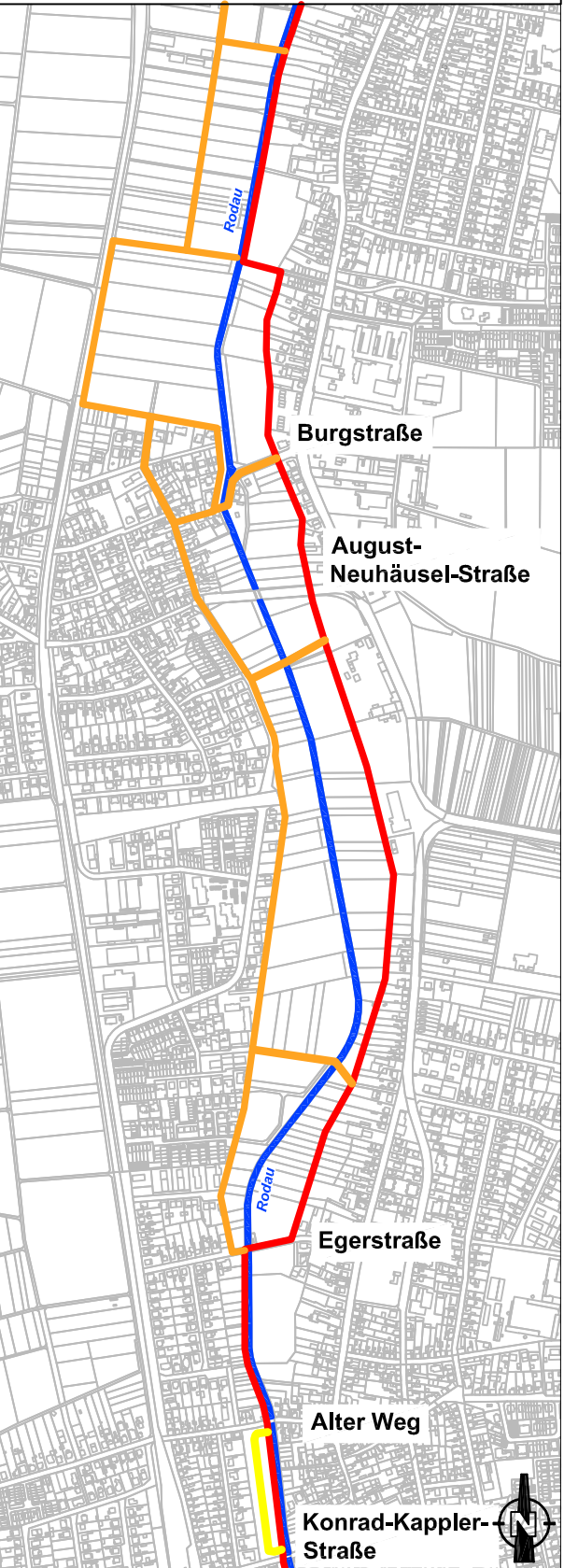
- Feldweg oder Pfad / teilweise bewachsen
- Wassergebundene Decke
- Asphaltweg
- Straße

vorläufige Routenführung



- Hauptroute
- Alternativroute
- sonstige Wege
- Maßnahmen (siehe Steckbriefe)

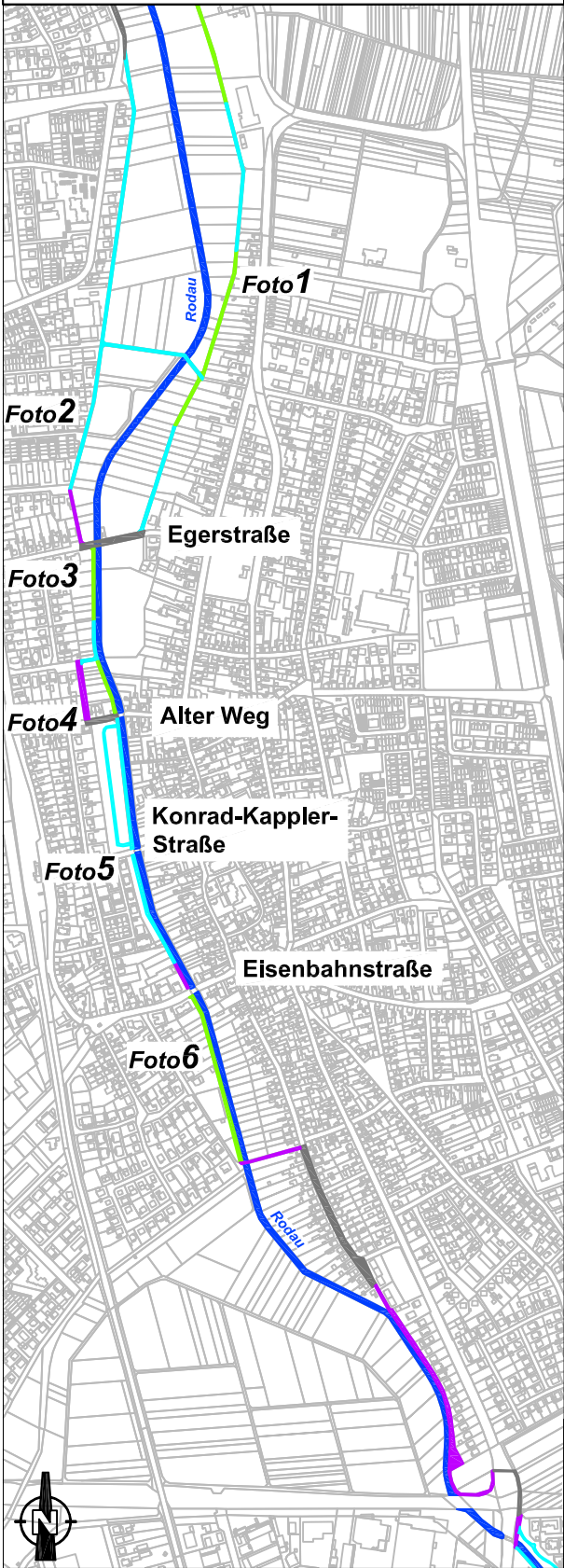
Routenführung Ziel



Stadt Rodgau
 FD 2 - Stadtplanung,
 Umwelt & Grünanlagen
 Maßstab: ohne
 Bearbeitung: A. Bakst
 Stand: Juli 2011

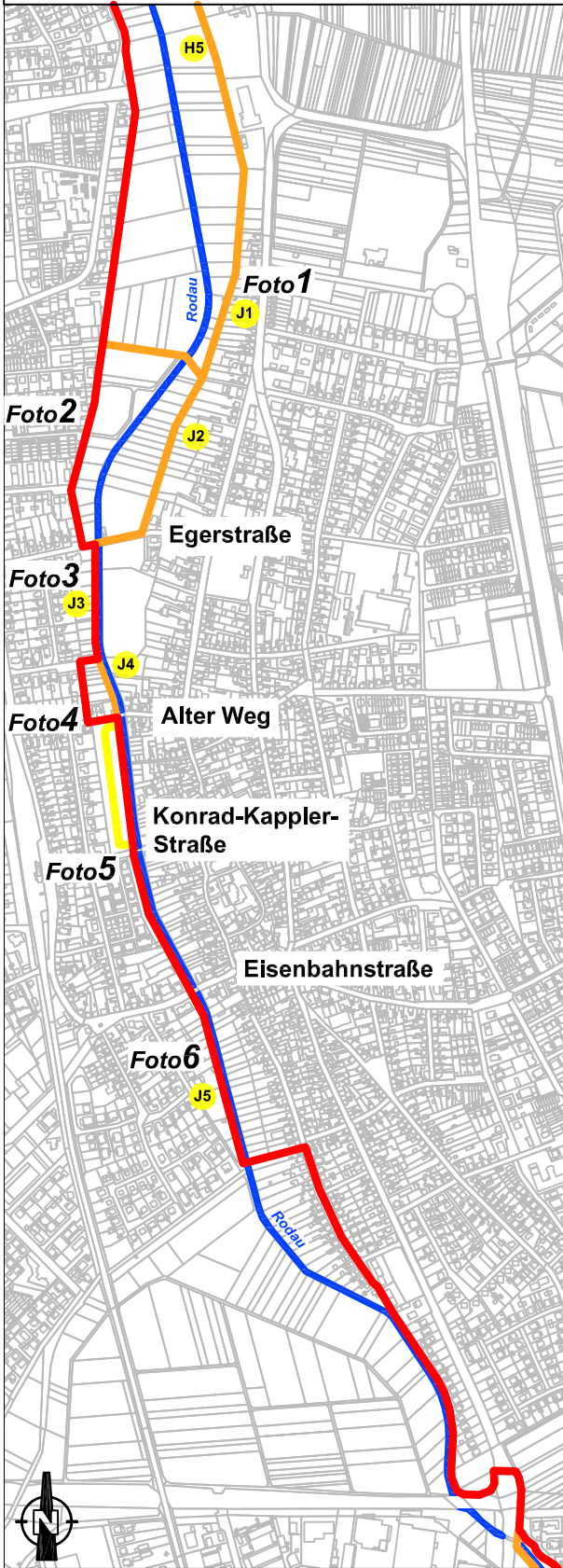
Rodauweg Jügesheim

Bestand



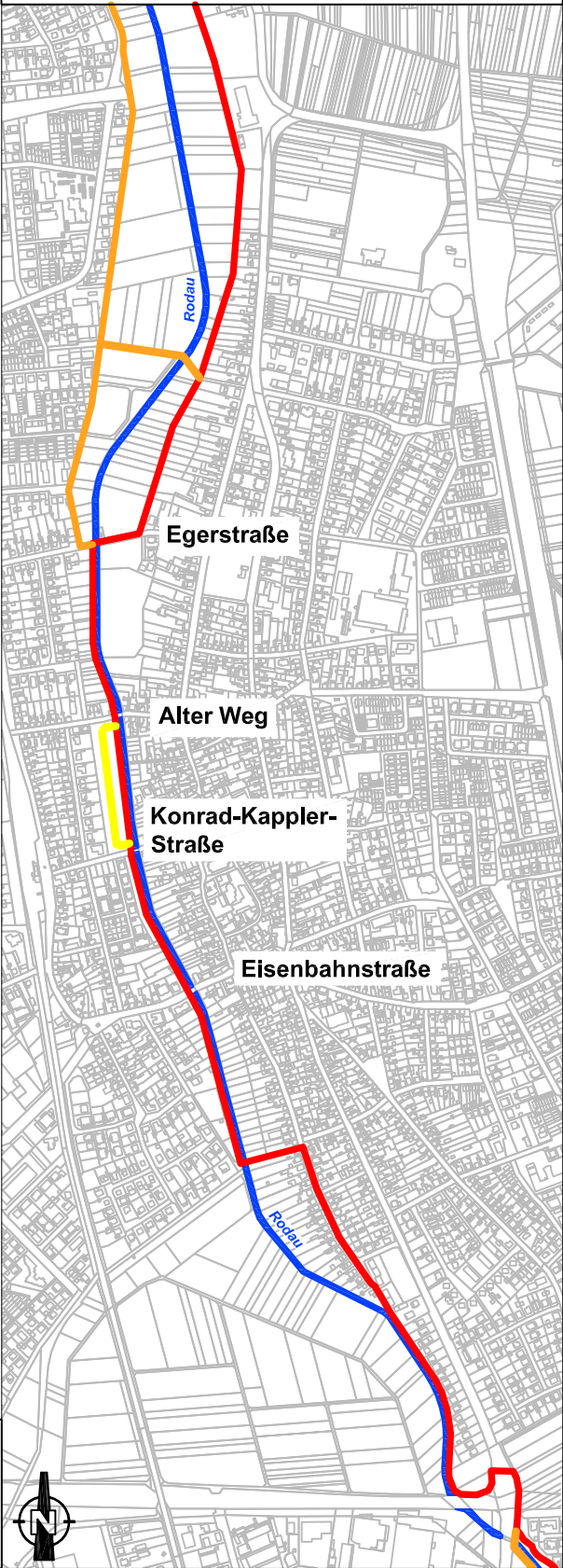
- Feldweg oder Pfad / teilweise bewachsen
- Wassergebundene Decke
- Asphaltweg
- Straße

vorläufige Routenführung



- Hauptroute
- Alternativroute
- sonstige Wege
- Maßnahmen (siehe Steckbriefe)

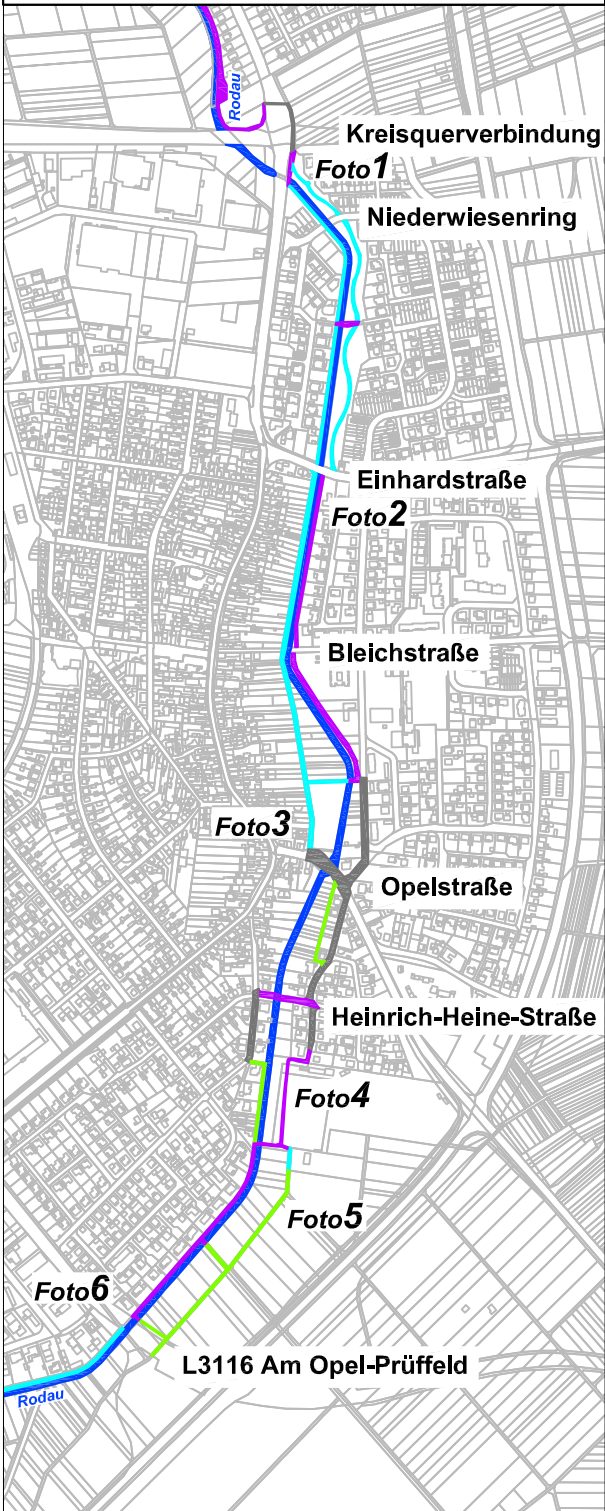
Routenführung Ziel



Stadt Rodgau
 FD 2 - Stadtplanung,
 Umwelt & Grünanlagen
 Maßstab: ohne
 Bearbeitung: A. Bakst
 Stand: Juli 2011

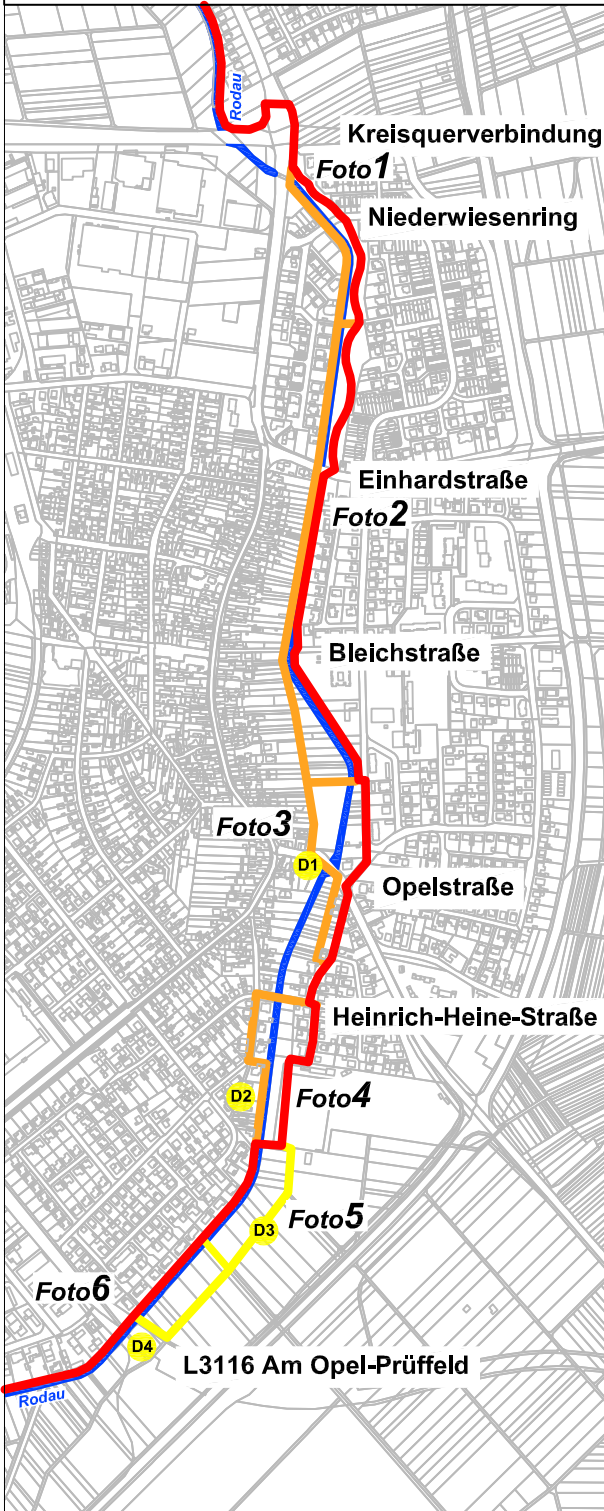
Rodauweg Dudenhofen

Bestand





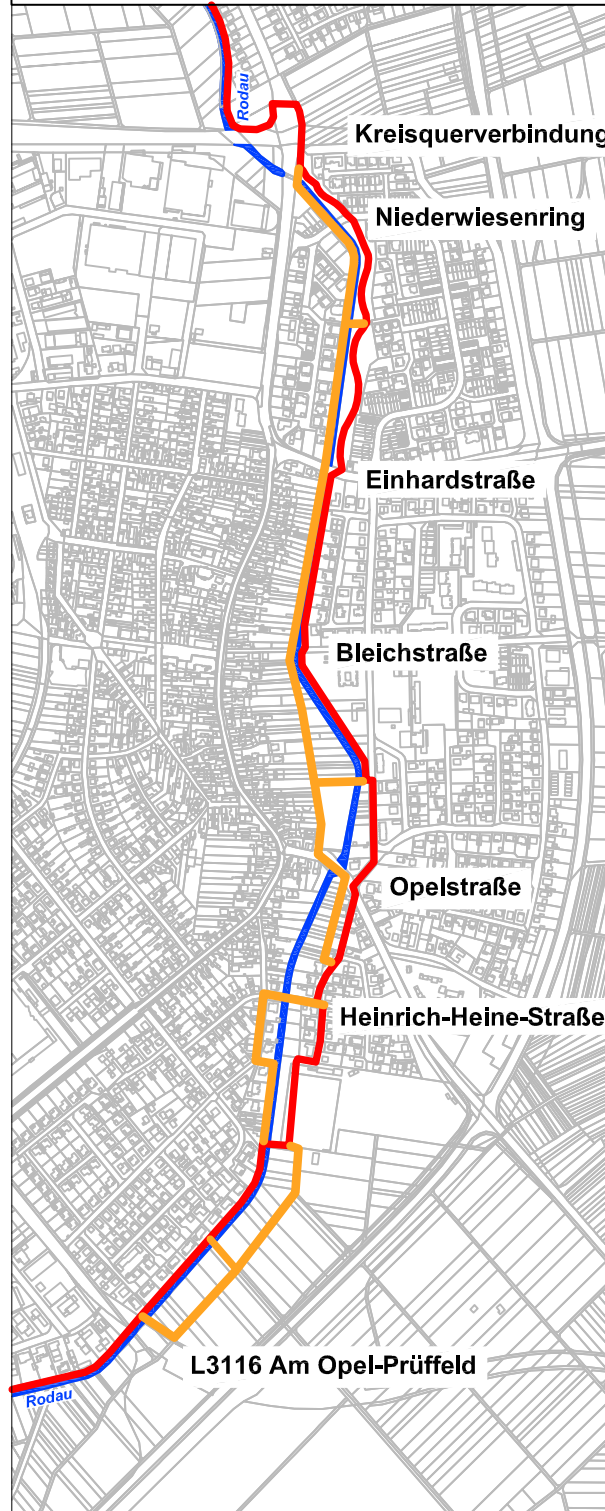
- Feldweg oder Pfad / teilweise bewachsen
- Wassergebundene Decke
- Asphaltweg
- Straße

vorläufige Routenführung



- Hauptroute
- Alternativroute
- sonstige Wege
- Maßnahmen (siehe Steckbriefe)

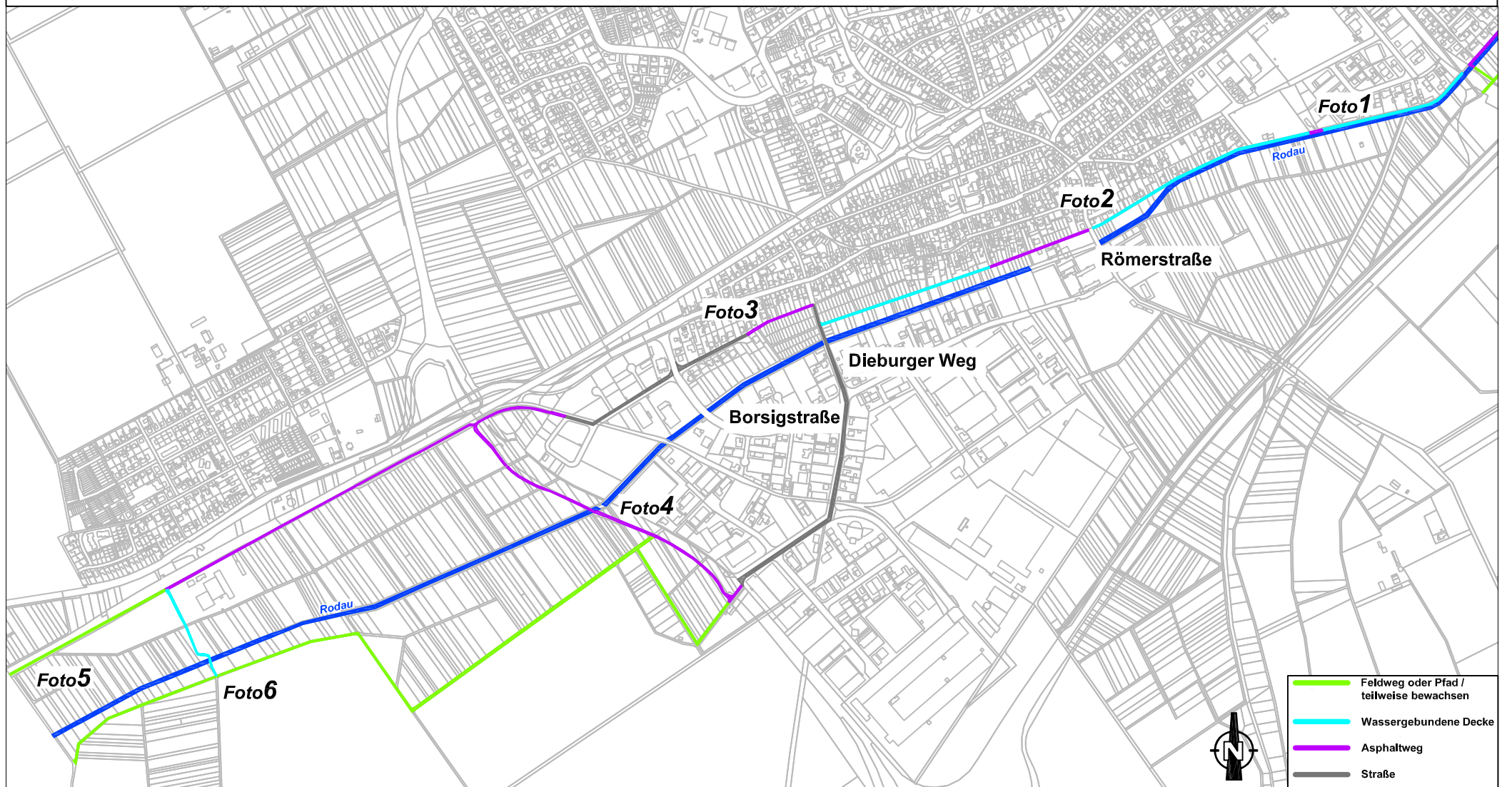
Routenführung Ziel




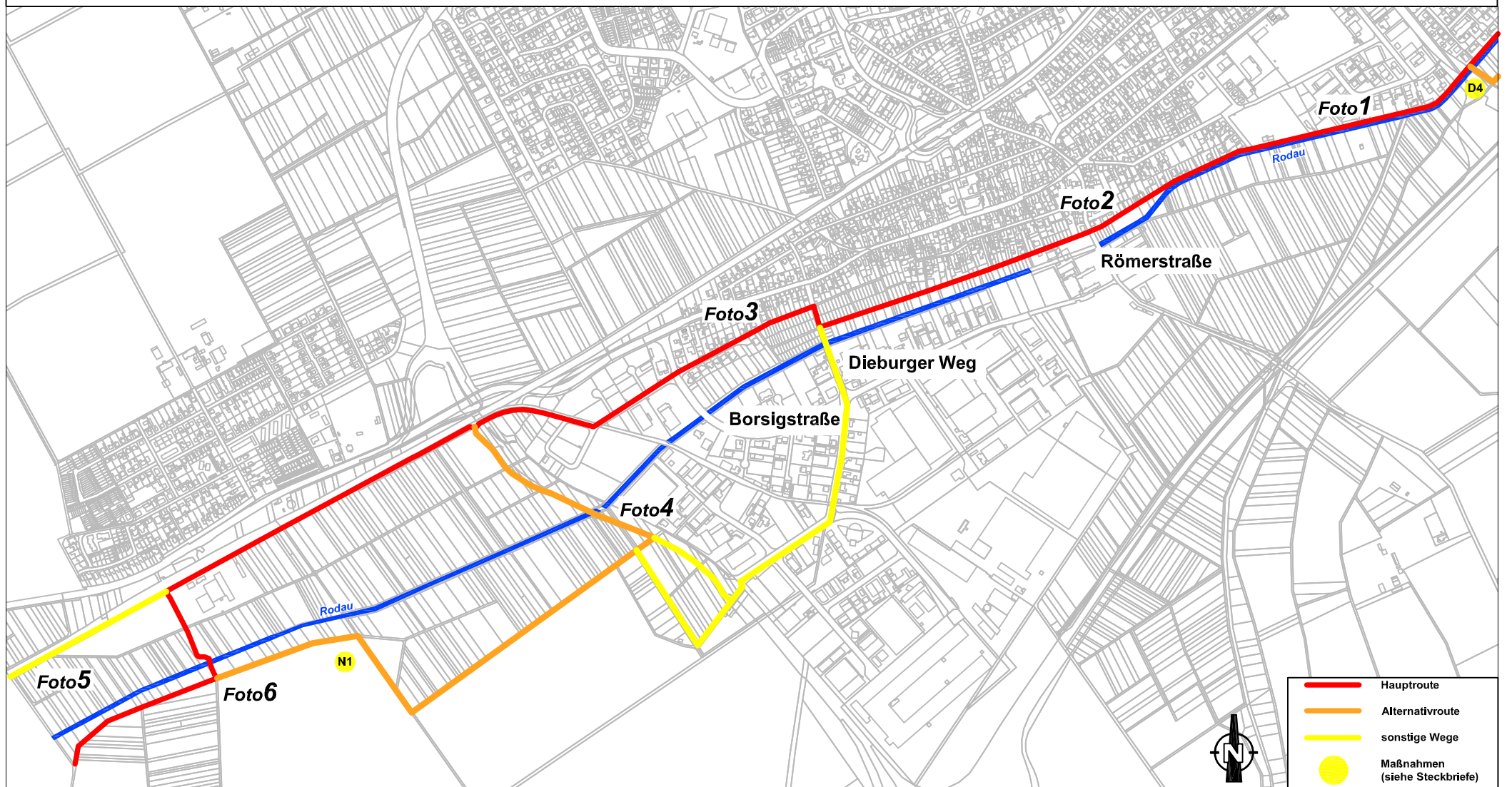
Stadt Rodgau
FD 2 - Stadtplanung,
Umwelt & Grünanlagen
Maßstab: ohne
Bearbeitung: A. Bakst
Stand: Juli 2011

Rodauweg Nieder-Roden

Bestand



Routenführung Ziel



Stadt Rodgau
 FD 2 - Stadtplanung,
 Umwelt & Grünanlagen

Maßstab: ohne
 Bearbeitung: A. Baksi
 Stand: Juli 2011