












Signaturen gemäß der Verordnung über die Ausarbeitung der Bauleitpläne und die Darstellung des Planinhaltes (Planzeichenverordnung 1990 - PlanzV 90)

- 1. Art der baulichen Nutzung
 -  1.2.2. Mischgebiete
- 3. Bauweise, Baulinien, Baugrenzen
 -  3.5. Baugrenze
- Füllschema der Nutzungsschablone

MI
0,4 0,8
II
FH max. 11,0m

 - Art der baulichen Nutzung
 - Grundflächenzahl (GRZ) Geschossflächenzahl (GFZ)
 - Anzahl der Vollgeschosse
 - Firsthöhe
- 6. Verkehrsflächen
 -  6.1. Straßenverkehrsflächen
 -  6.2. Straßenbegrenzungslinie
- 7. Flächen für Versorgungsanlagen
 -  Flächen für Versorgungsanlagen
 -  Elektrizität
 -  Gas
- 15. Sonstige Planzeichen
 -  15.13. Grenze des räumlichen Geltungsbereiches

<p>ROB planergruppe ARCHITEKTEN + STADTPLANER Schulstraße 6 65824 Schwalbach / Ts. Gen.-Colin-Powell Str. 4a 63571 Gelnhausen</p>	<p> Planungsbüro Dr. Huck <small>Landschaftsplanung FFH/Natura 2000 Natur- und Artenschutz Umweltverträglichkeitsprüfungen Genehmigungsmanagement</small></p>
--	--

Stadt Rodgau Bebauungsplan D28 "Mainzer Straße 7"

Bearbeiter: Rüttinger	Masstab: 1:500
Plannr.: 1415_01S-BPL	Format: Din A3
Datum: 20.05.2015	

Satzung